

# PLAN D'AFFECTATION COMMUNAL

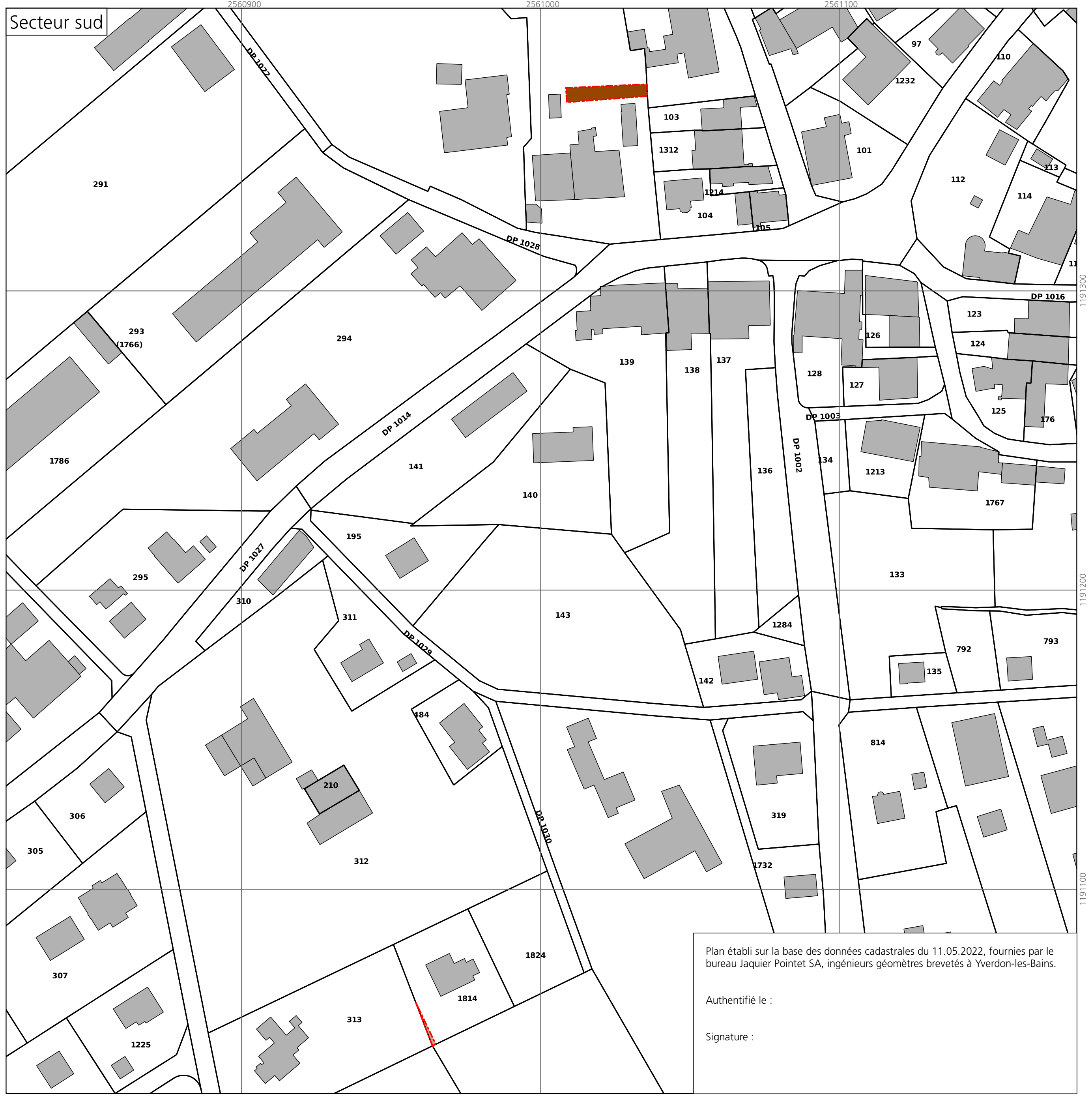
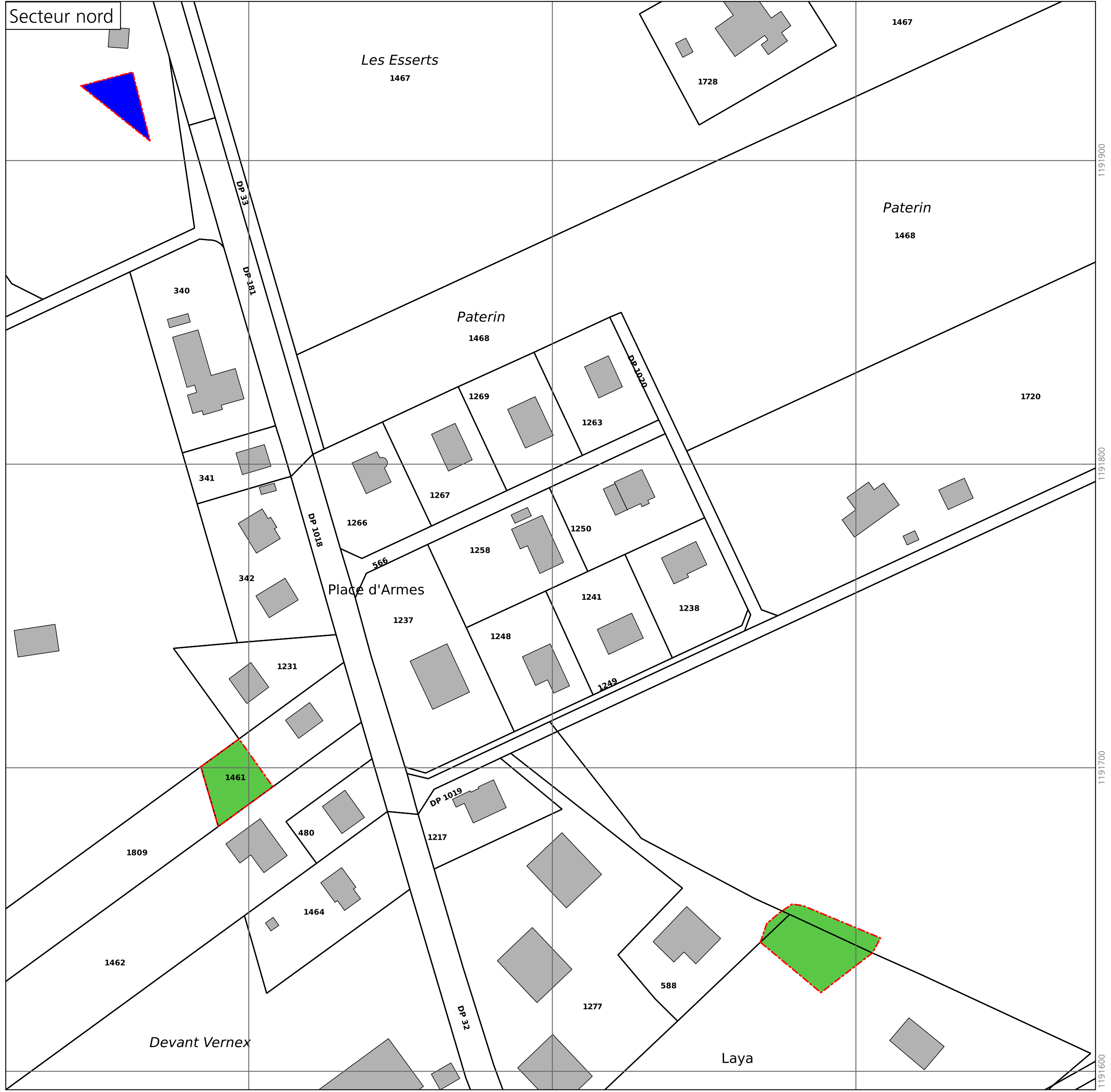
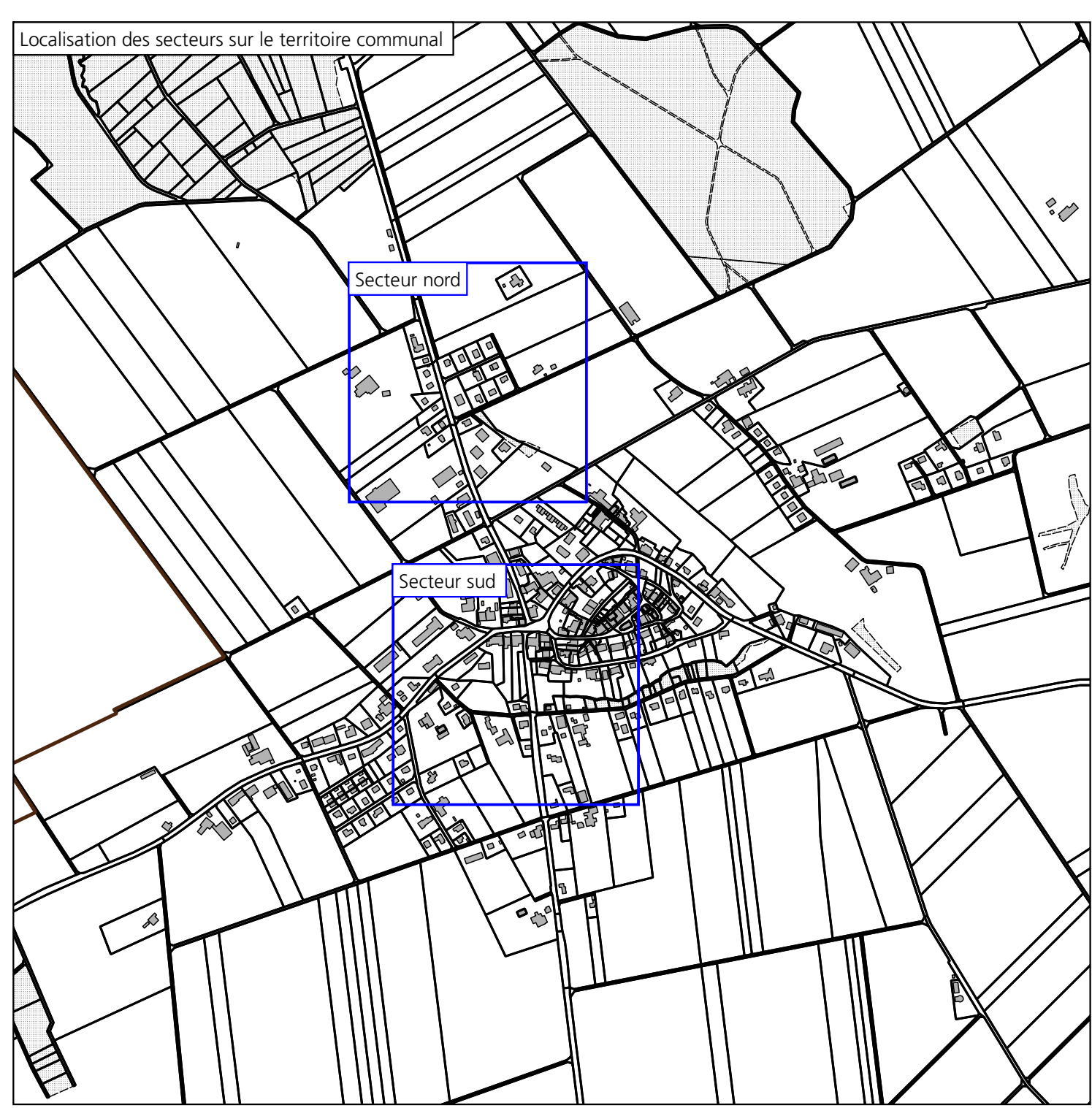
Échelle 1 : 1'000  
Mai 2022

## Enquête publique complémentaire

Approuvé par la Municipalité		Soumis à l'enquête publique	
dans sa séance du :		du :	
Le Syndic :		Le Syndic :	
La Secrétaire :		La Secrétaire :	
Adopté par le Conseil général		Approuvé par le Département compétent	
dans sa séance du :		Lausanne, le :	
Le Président :		La Cheffe du département :	
La Secrétaire :		Entré en vigueur le :	

Jaquier Pointet SA  
Géomètres brevetés  
Rue des Pêcheurs 7  
Case postale  
1401 Yverdon-les-Bains  
024 424 60 70  
info@japo.ch  
www.japo.ch

- LÉGENDE**
- Secteurs soumis à enquête publique complémentaire
- AFFECTATIONS**
- Zone centrale 15 LAT - A (CEN A)
  - Zone centrale 15 LAT - B (CEN B)
  - Zone affectée à des besoins publics 15 LAT - A (PUB A)
  - Zone de verdure 15 LAT - A (VER A)



Plan établi sur la base des données cadastrales du 11.05.2022, fournies par le bureau Jaquier Pointet SA, ingénieurs géomètres brevetés à Yverdon-les-Bains.

Authentifié le :

Signature :